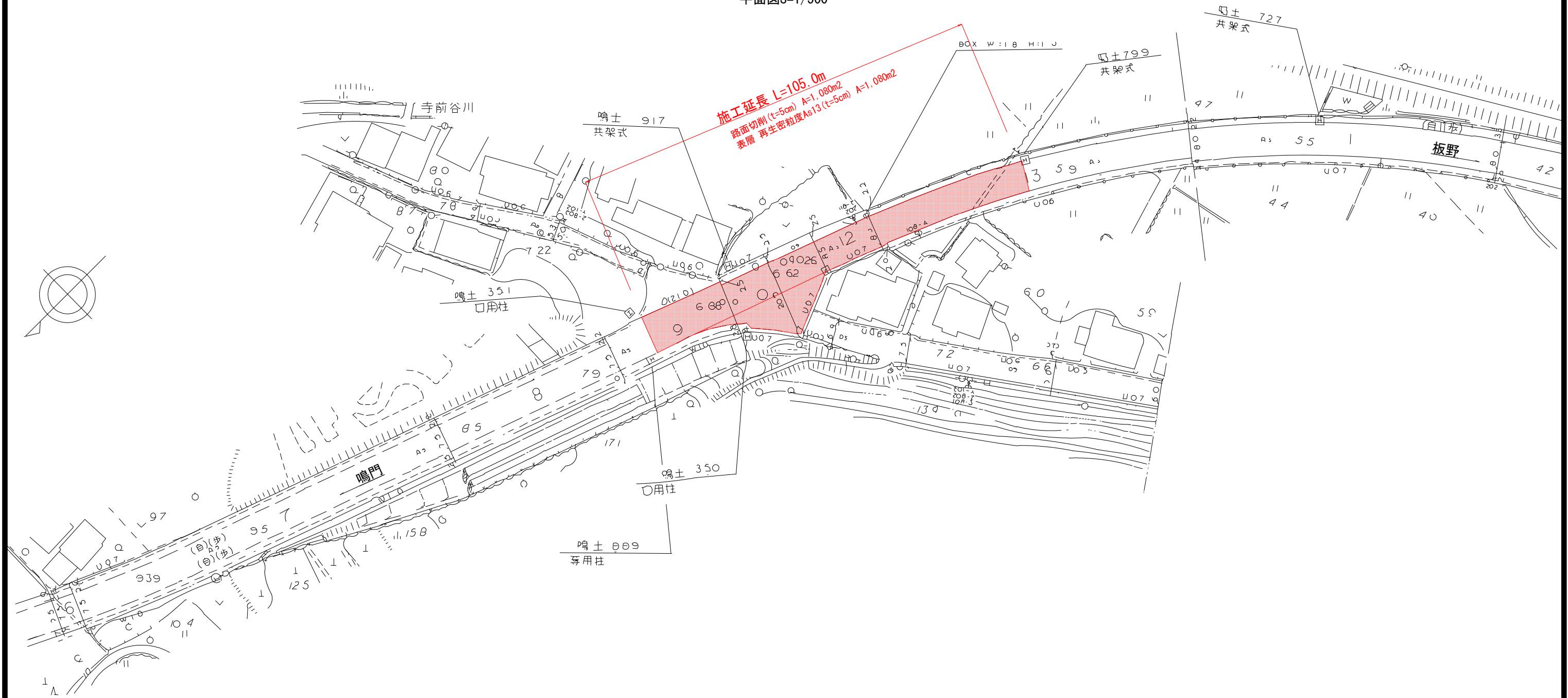
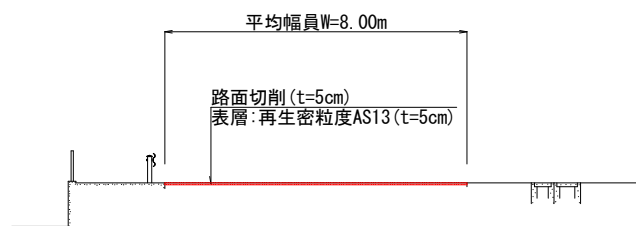


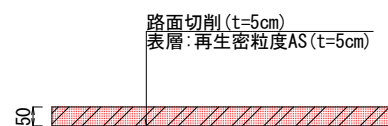
平面図S=1/500



標準断面図S=1/100



施工要領図



実施設計図面

工事名	R1徳土 鳴門池田線 鳴・大麻線 舗装工事
路線名等	鳴門池田線
工事箇所	鳴門市大麻町検
図面名	平面図・標準断面図・施工要領図
縮尺	縮尺S=図示 図面番号 1 / 1
会社名	
事業者名	徳島県東部県土整備局<徳島庁舎>